


**JELMAGYARÁZAT**  
**VÁGÁSHUTA TELEPÜLÉSSZERKEZETI TERVÉHEZ (TSZ-1/2012-08)**  
**KÖZIGAZGATÁSI TERÜLET**

Közigazgatási terület határa 

Belterületi határ 

**BEÉPÍTÉSRE SZÁNT TERÜLETEK:**

**Lakóterületek:**

Falusias lakóterület Lf 

**Különleges beépítésre szánt területek:**

Intézményi terület Kint 

Temető Kt 

**BEÉPÍTÉSRE NEM SZÁNT TERÜLETEK:**

**Különleges beépítésre nem szánt területek:**

Ökotanya terület Kköt 

Erdei iskola területe Kkei 

**Közlekedési területek:**


Közúti közlekedési terület KÖu 

**Erdőterületek:**

Védelmi célú erdőterület Ev 

Turisztikai célú erdőterület Ee 

**Mezőgazdasági területek:**

Extenzív használatú általános mezőgazdasági terület (rét, legelő) Má<sub>E</sub> 

**Vízgazdálkodási területek:**

Vízgazdálkodási terület V 

**HÁLÓZATI ELEMEEK:**

Országos mellékút 

Turistaút 

Tanösvény 

Gyalogút, sétány 

Kerékpáros túraútvonal 

**EGYÉB:**

Intézmény  

Helyi védelemre javasolt épület  


Helyi értékvédelmi terület határa **-he-he-he-he-he-he-he-**

Védőtávolság 

Megengedett szintterületsűrűségi mutató (max.) 0,3

Országos ökológiai hálózat övezete - magterület 

Országos ökológiai hálózat övezet magterületének pufferövezetbe áthelyezésre javasolt területe 

NATURA 2000 SPA terület: Zempléni-hegység a Szerencsi-dombsággal és a Hernád-völgygel (HUBN10007) 

**PIKTOGRAMOK:**

-  Igazgatási
-  Oktatási
-  Egyházi
-  Egészségügyi
-  Művelődési
-  Szabadidős tevékenység
-  Sport
-  Presszó
-  Tájház
-  Múzeum
-  Vendégház
-  Lyukpince
-  Kilátó
-  Kemping
-  Sátorhely
-  Temető
-  Emlékmű, fészület, köztéri szobor
-  e-Magyarország pont
-  Transzformátor
-  Vízmű
-  Vízműkút
-  Szennyvíztisztító
-  Autóbusz-megálló
-  Parkoló
-  Üveghuta
-  Forrás